


ANEXO I

Planilha ROVUC

Parque Estadual Caminho dos Gerais





Parque Estadual Caminho dos Gerais






SETOR 1 Norte (Espinosa)













Atrativos / Infraestruturas:





- Cachoeira da Pedra Branca;
- Posto de Controle da Pedra Branca;
- Estradas / Aceiro;
- Posto de Controle das Gramas;
- Mirante das Gramas;
- Posto de Controle do Riacho Seco;
- Trilha Riacho Seco (Educação Ambiental);
- Cachoeira da Prata;
- Rupestre da Rio da Prata;
- Rupestre Pedra Branca do Anjo;
- Trilha da Pedra Branca;
- Trilha de Longo Curso.

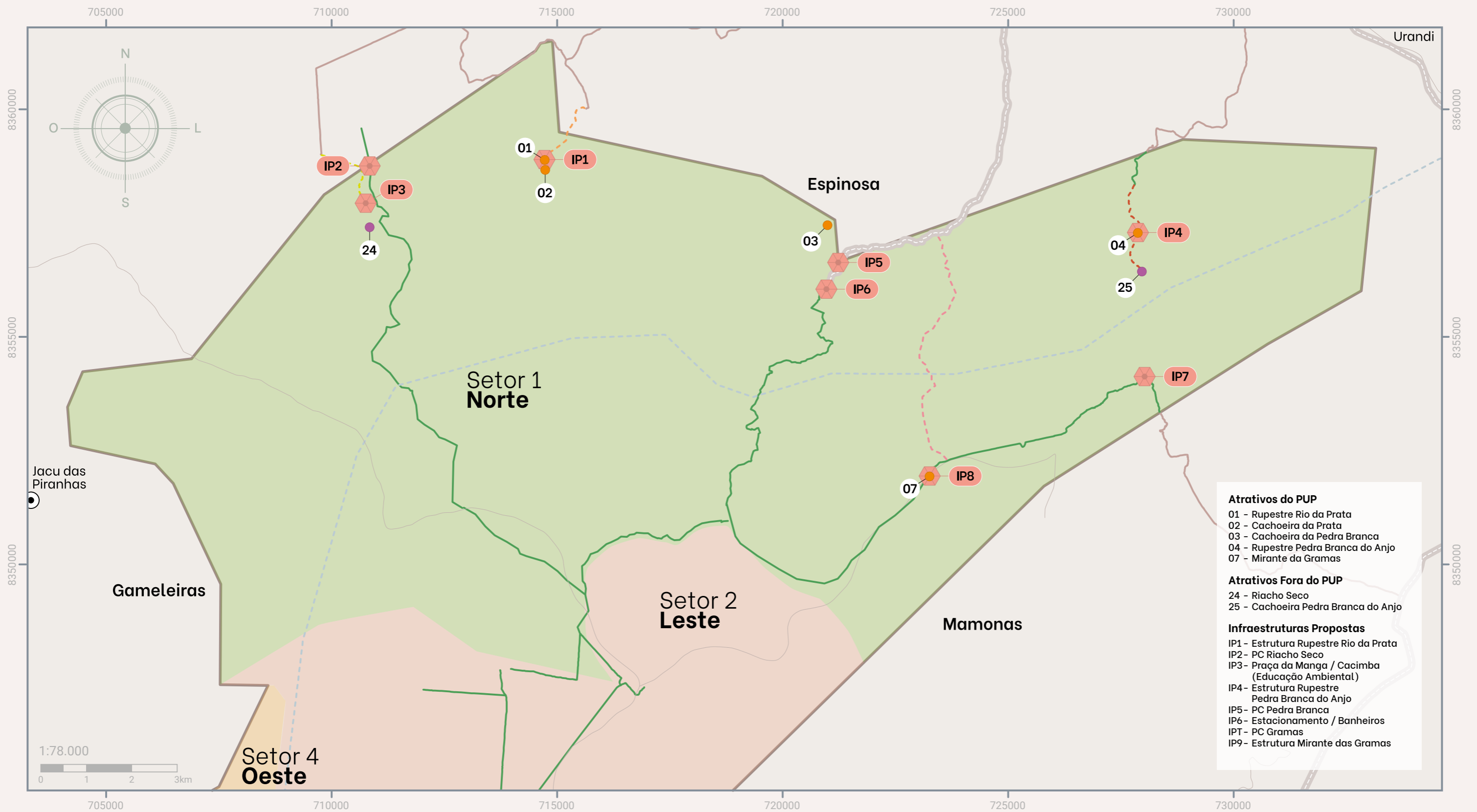
Classes		Prístino	Natural	Seminatural/Ruralizada
Grau de Intervenção		Baixo	Médio	Alto
Atributos	Indicador	Setor 1 - Norte (Espinosa) - PECGerais		
BIOFÍSICOS	Conservação da Paisagem			Não se aplica
	Isolamento			Não se aplica

Classes		Prístino	Natural	Seminatural/Ruralizada
Grau de Intervenção		Baixo	Médio	Alto
Atributos	Indicador	Setor 1 - Norte (Espinosa) - PECGerais		
SOCIOCULTURAIS	Tamanho dos Grupos			Não se aplica
	Atividades Ecoturismo			Não se aplica
	Atividade Sociocultural	Não se aplica		Não se aplica

Classes		Prístino	Natural	Seminatural/Ruralizada
Grau de Intervenção		Baixo	Médio	Alto
Atributos	Indicador	Setor 1 - Norte (Espinosa) - PECGerais		
MANEJO	Estrada e Acesso Motorizado	Não se aplica		Não se aplica
	Sinalização			Não se aplica
	Trilhas			Não se aplica

Classes		Prístino	Natural	Seminatural/Ruralizada
Grau de Intervenção		Baixo	Médio	Alto
Atributos	Indicador	Setor 1 - Norte (Espinosa) - PECGerais		
MANEJO	Edificação	Não se aplica		Não se aplica
	Pernoite			Não se aplica
	Sanitários e Lixo			Não se aplica

Classes		Prístino	Natural	Seminatural/Ruralizada
Grau de Intervenção		Baixo	Médio	Alto
Atributos	Indicador	Setor 1 - Norte (Espinosa) - PECGerais		
MANEJO	Acessibilidade			Não se aplica
	Presença Institucional			Não se aplica



Legenda

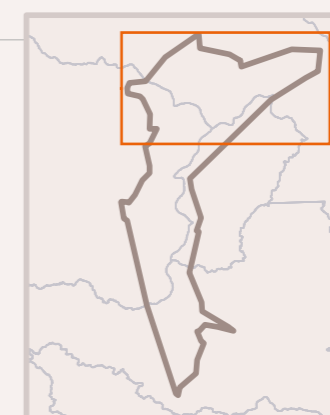
- Localidades
- PE Caminho dos Gerais
- Limites Municipais
- Atrativos
- Atrativos Fora do PUP
- Infraestrutura proposta

Setorização do Uso Público

- Setor 1: Norte
- Setor 2: Leste
- Setor 4: Oeste
- Estradas/Aceiros (internas)
- Estradas (externas) - Não pavimentadas
- Estradas (externas) - Pavimentadas

Trilhas

- Trilha Longo Curso (a ser implantada conf. PM)
- Trilha Cachoeira do Rio da Prata
- Trilha Cachoeira Pedra Branca do Anjo
- Trilha Pedra Branca
- Trilha Riacho Seco (Educação Ambiental)



PUP do Parque Estadual Caminho dos Gerais

Potencial
Setor 1 - Norte

Elaborado por:
PLANTUC
Responsável:
Ednilson F. Pereira

Parque Estadual Caminho dos Gerais







SETOR 2








Leste









(Mamonas e Gameleiras)









Atrativos / Infraestruturas:







- Cachoeira das Piranhas
(banho não permitido);
- Ponto de Apoio das Piranhas;
- Trilha Vereda das Piranhas
(Educação Ambiental);
- Ponto Pernoite Piranhas;
- Posto de Controle Mamonas;
- Estradas/Aceiro;
- Mirante Morro do Chapéu;
- Ponto de Apoio Cascalheira;
- Trilha Gado Bravo;
- Trilha Longo Curso.

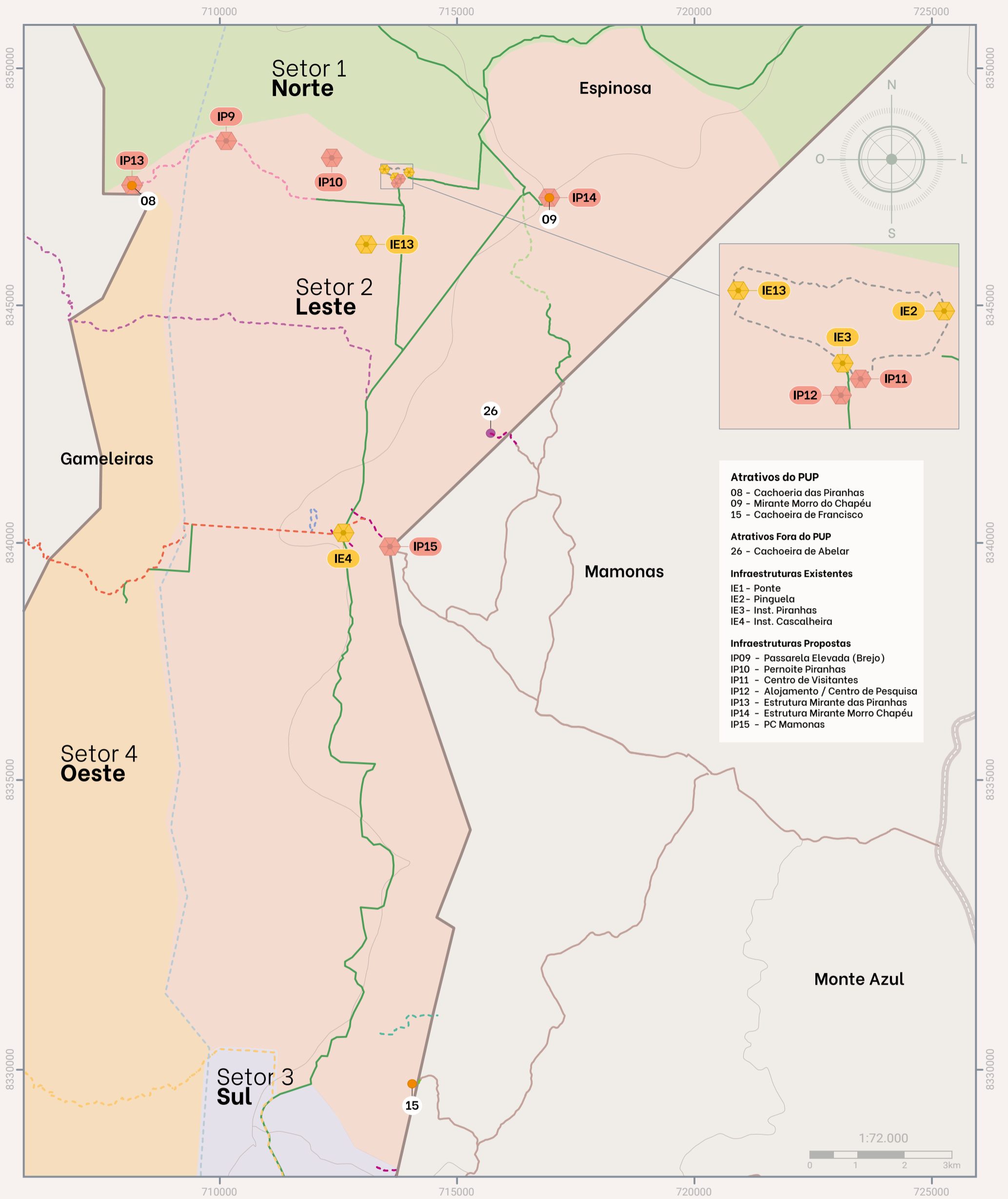
Classes		Prístino	Natural	Seminatural/Ruralizada
Grau de Intervenção		Baixo	Médio	Alto
Atributos	Indicador	Setor 2 - Leste (Mamonas e Gameleiras) - PECGerais		
BIOFÍSICOS	Conservação da Paisagem			
	Isolamento			

Classes		Prístino	Natural	Seminatural/Ruralizada
Grau de Intervenção		Baixo	Médio	Alto
Atributos	Indicador	Setor 2 - Leste (Mamonas e Gameleiras) - PECGerais		
SOCIOCULTURAIS	Tamanho dos Grupos			
	Atividades Ecoturismo			
	Atividade Sociocultural	Não se aplica		

Classes		Prístino	Natural	Seminatural/Ruralizada
Grau de Intervenção		Baixo	Médio	Alto
Atributos	Indicador	Setor 2 - Leste (Mamonas e Gameleiras) - PECGerais		
MANEJO	Estrada e Acesso Motorizado	Não se aplica		
	Sinalização			
	Trilhas			

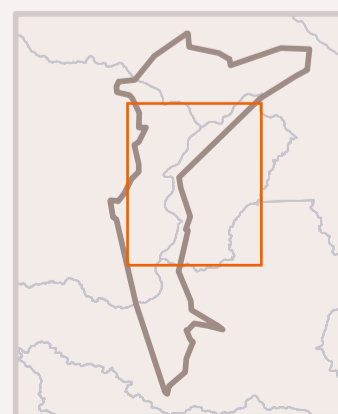
Classes		Prístino	Natural	Seminatural/Ruralizada
Grau de Intervenção		Baixo	Médio	Alto
Atributos	Indicador	Setor 2 - Leste (Mamonas e Gameleiras) - PECGerais		
MANEJO	Edificação	Não se aplica		
	Pernoite			
	Sanitários e Lixo			

Classes		Prístino	Natural	Seminatural/Ruralizada
Grau de Intervenção		Baixo	Médio	Alto
Atributos	Indicador	Setor 2 - Leste (Mamonas e Gameleiras) - PECGerais		
MANEJO	Acessibilidade			
	Presença Institucional			



Legenda

- | | | | |
|---|---|--|---|
| <ul style="list-style-type: none"> ● Sedes municipais — PE Caminho dos Gerais — Limites Municipais ● Atrativos ● Atrativos Fora do PUP ⬡ Infraestrutura Existente ⬡ Infraestrutura Proposta — Estradas/Aceiros (internas) — Estradas (externas) - Não pavimentadas — Estradas (externas) - Pavimentadas | <p>Setorização do Uso Público</p> <ul style="list-style-type: none"> Setor 1: Norte Setor 2: Leste Setor 3: Sul Setor 4: Oeste | <p>Trilhas</p> <ul style="list-style-type: none"> Trilha Longo Curso (a ser implantada conf. PM) Trilha Boa Vista Trilha Boqueirão do Coronel Delino (atual estrada/aceiro) Trilha Cachoeira Piranhas Trilha Cachoeira de Francisco Trilha Circuito do Carvão Trilha Tropeiro Trilha Vereda das Piranhas (Educação Ambiental) | <ul style="list-style-type: none"> Trilha da Igrejinha Trilha Gado Bravo Trilhas Fora do PUP |
|---|---|--|---|



PUP do Parque Estadual Caminho dos Gerais

Potencial Setor 2 - Leste

Elaborado por:
PLANTUC
 Responsável:
Ednilson F. Pereira

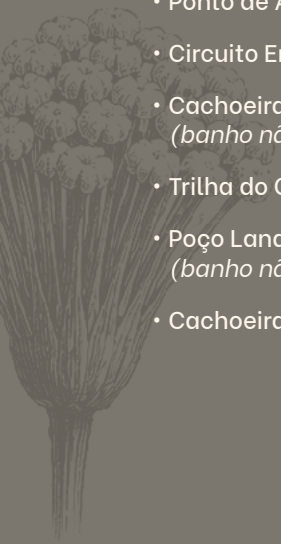
Parque Estadual Caminho dos Gerais







SETOR 3 Sul (Monte Azul)



















Atrativos / Infraestruturas:









- Ponto de Apoio Saranhó;
- Circuito Encantado;
- Cachoeira do Encantado (*banho não permitido*);
- Trilha do Guará;
- Poço Landim (*banho não permitido*);
- Cachoeira de Francisco;
- Nova Sede Administrativa;
- Estradas/Aceiro;
- Posto de Controle da Barrinha;
- Mirante da Barrinha;
- Trilha Boa Vista;
- Trilha Olhos d'Água;
- Mirante Olhos d'Água;
- Boqueirão das Laranjeiras;
- Cruzeiro;
- Trilha da Bocaina;
- Rupestre da Bocaina;
- Trilha Longo Curso;
- Centro Receptivo Turístico









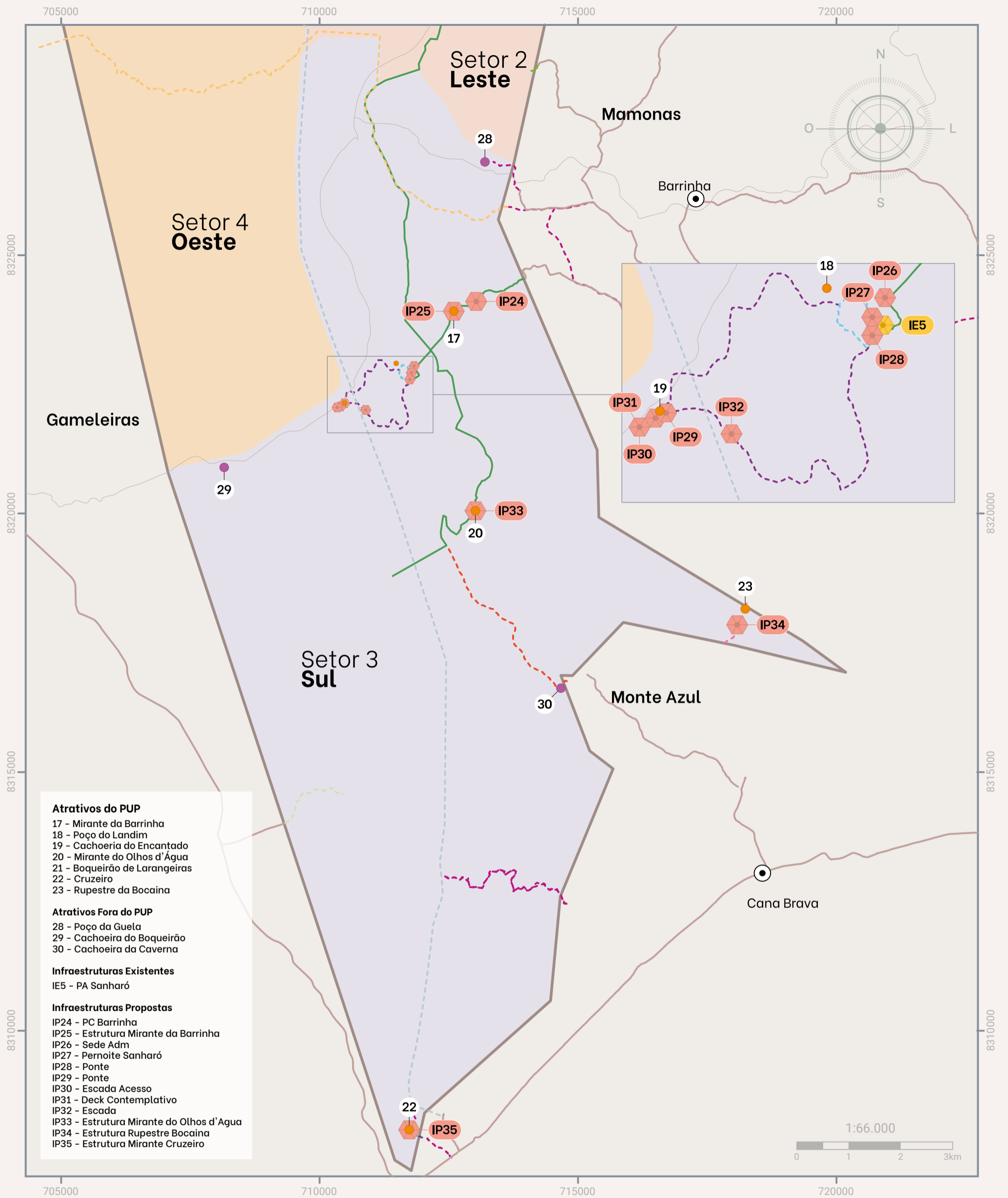
Classes		Prístino	Natural	Seminatural/Ruralizada
Grau de Intervenção		Baixo	Médio	Alto
Atributos	Indicador	Setor 3 - Sul (Monte Azul) - PECGerais		
BIOFÍSICOS	Conservação da Paisagem			
	Isolamento			

Classes		Prístino	Natural	Seminatural/Ruralizada
Grau de Intervenção		Baixo	Médio	Alto
Atributos	Indicador	Setor 3 - Sul (Monte Azul) - PECGerais		
SOCIOCULTURAIS	Tamanho dos Grupos			
	Atividades Ecoturismo			
	Atividade Sociocultural	Não se aplica		

Classes		Prístino	Natural	Seminatural/Ruralizada
Grau de Intervenção		Baixo	Médio	Alto
Atributos	Indicador	Setor 3 - Sul (Monte Azul) - PECGerais		
MANEJO	Estrada e Acesso Motorizado	Não se aplica		
	Sinalização			
	Trilhas			

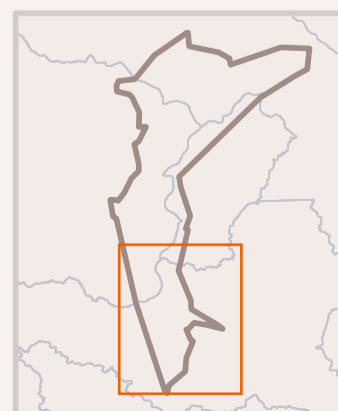
Classes		Prístino	Natural	Seminatural/Ruralizada
Grau de Intervenção		Baixo	Médio	Alto
Atributos	Indicador	Setor 3 - Sul (Monte Azul) - PECGerais		
MANEJO	Edificação	Não se aplica		
	Pernoite			
	Sanitários e Lixo			

Classes		Prístino	Natural	Seminatural/Ruralizada
Grau de Intervenção		Baixo	Médio	Alto
Atributos	Indicador	Setor 3 - Sul (Monte Azul) - PECGerais		
MANEJO	Acessibilidade			
	Presença Institucional			



Legenda

- | | | | |
|---|---|--|---|
| <ul style="list-style-type: none"> ● Sedes municipais — PE Caminho dos Gerais — Limites Municipais ● Atrativos ● Atrativos Fora do PUP ● Infraestrutura Existente ● Infraestrutura Proposta — Estradas/Aceiros (internas) — Estradas (externas) - Não pavimentadas — Estradas (externas) - Pavimentadas | <p>Setorização do Uso Público</p> <ul style="list-style-type: none"> Setor 2: Leste Setor 3: Sul Setor 4: Oeste | <p>Trilhas</p> <ul style="list-style-type: none"> Trilha Longo Curso (a ser implantada conf. PM) Trilha Boa Vista Trilha Cachoeira de Francisco Trilha Cachoeira de Laranjeiras Trilha Circuito Encantado Trilha Olhos D'água | <ul style="list-style-type: none"> Trilha da Bocaina Trilha do Cruzeiro Trilha do Guardá (Educação Ambiental) Trilhas Fora do PUP |
|---|---|--|---|



PUP do Parque Estadual Caminho dos Gerais

Potencial
Setor 3 - Sul

Elaborado por:
PLANTUC
Responsável:
Ednilson F. Pereira

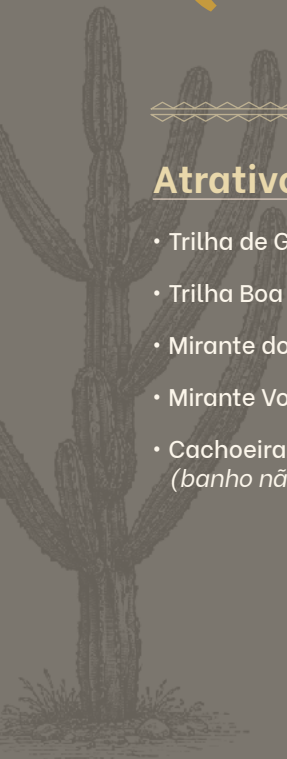
Parque Estadual Caminho dos Gerais







SETOR 4 Oeste (Gameleira)



















Atrativos / Infraestruturas:









- Trilha de Gameleiras;
- Estradas/Aceiros;
- Trilha dos Répteis;
- Trilha Boa Vista;
- Posto de Controle da Gameleiras;
- Posto de Controle do Vale do Coronel;
- Mirante do Sol;
- Barragem de Gameleiras;
- Trilha dos Tropeiros
- Mirante Volta do Gavião;
- Poço Caldeirão;
- Cachoeira da Matinha
(banho não permitido);
- Cachoeira de Gameleiras;









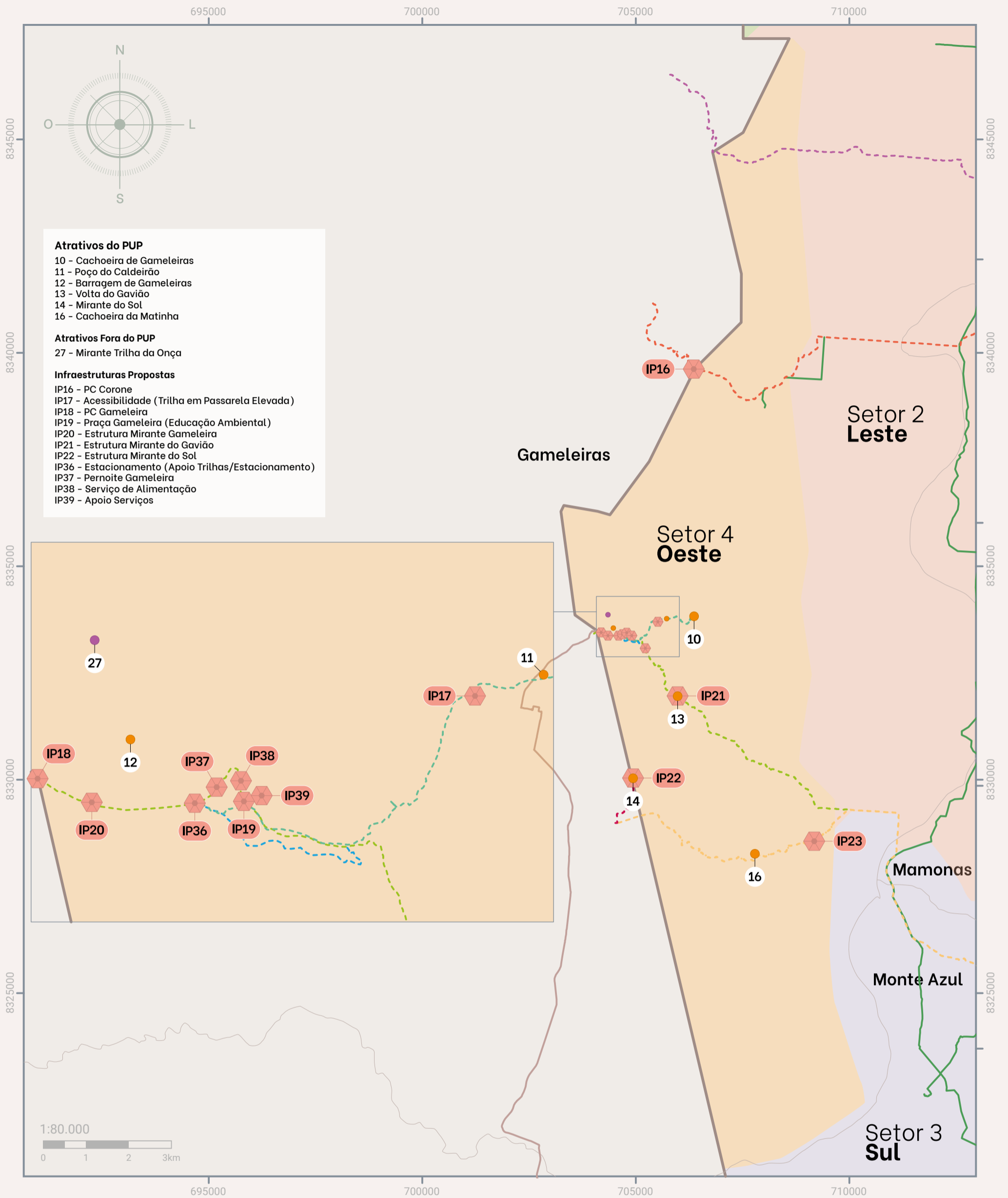
Classes		Prístino	Natural	Seminatural/Ruralizada
Grau de Intervenção		Baixo	Médio	Alto
Atributos	Indicador	Setor 4 - Oeste (Gameleira) - PECGerais		
BIOFÍSICOS	Conservação da Paisagem			
	Isolamento			

Classes		Prístico	Natural	Seminatural/Ruralizada
Grau de Intervenção		Baixo	Médio	Alto
Atributos	Indicador	Setor 4 - Oeste (Gameleira) - PECGerais		
SOCIOCULTURAIS	Tamanho dos Grupos			
	Atividades Ecoturismo			
	Atividade Sociocultural	Não se aplica		

Classes		Prístino	Natural	Seminatural/Ruralizada
Grau de Intervenção		Baixo	Médio	Alto
Atributos	Indicador	Setor 4 - Oeste (Gameleira) - PECGerais		
MANEJO	Estrada e Acesso Motorizado	Não se aplica		
	Sinalização			
	Trilhas			

Classes		Prístino	Natural	Seminatural/Ruralizada
Grau de Intervenção		Baixo	Médio	Alto
Atributos	Indicador	Setor 4 - Oeste (Gameleira) - PECGerais		
MANEJO	Edificação	Não se aplica		
	Pernoite			
	Sanitários e Lixo			

Classes		Prístino	Natural	Seminatural/Ruralizada
Grau de Intervenção		Baixo	Médio	Alto
Atributos	Indicador	Setor 4 - Oeste (Gameleira) - PECGerais		
MANEJO	Acessibilidade			
	Presença Institucional			

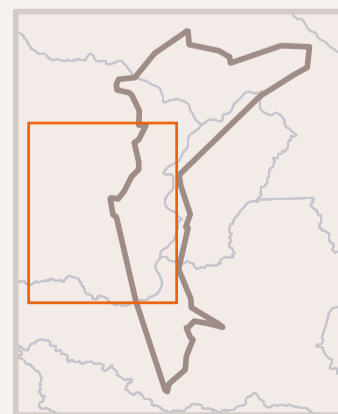


- Atrativos do PUP**
 10 - Cachoeira de Gameleiras
 11 - Poço do Caldeirão
 12 - Barragem de Gameleiras
 13 - Volta do Gavião
 14 - Mirante do Sol
 16 - Cachoeira da Matinha
- Atrativos Fora do PUP**
 27 - Mirante Trilha da Onça
- Infraestruturas Propostas**
 IP16 - PC Corone
 IP17 - Acessibilidade (Trilha em Passarela Elevada)
 IP18 - PC Gameleira
 IP19 - Praça Gameleira (Educação Ambiental)
 IP20 - Estrutura Mirante Gameleira
 IP21 - Estrutura Mirante do Gavião
 IP22 - Estrutura Mirante do Sol
 IP36 - Estacionamento (Apoio Trilhas/Estacionamento)
 IP37 - Pernoite Gameleira
 IP38 - Serviço de Alimentação
 IP39 - Apoio Serviços

Legenda

- Sedes municipais
 - PE Caminho dos Geraís
 - Limites Municipais
 - Atrativos
 - Atrativos Fora do PUP
 - Infraestrutura Existente
 - Infraestrutura Proposta
 - Estradas/Aceiros (internas)
 - Estradas (externas) - Não pavimentadas
 - Estradas (externas) - Pavimentadas
- Setorização do Uso Público**
- Setor 1: Norte
 - Setor 2: Leste
 - Setor 3: Sul
 - Setor 4: Oeste

- Trilhas**
- Trilha Boa Vista
 - Trilha Boqueirão do Coronel Delino (atual estrada/aceiro)
 - Trilha Cachoeira Gameleiras
 - Trilha Gameleiras
 - Trilha Mirante do Sol
 - Trilha Tropeiro
 - Trilha dos Repteis (Educação Ambiental)
 - Trilhas Fora do PUP



IEF
 INSTITUTO ESTADUAL DE FLORESTAS

plantuc
 PROJETOS SOCIOAMBIENTAIS

PUP do Parque Estadual Caminho dos Geraís

Potencial Setor 4 - Oeste

Elaborado por:
PLANTUC

Responsável:
Ednilson F. Pereira



PLANO DE USO PÚBLICO

Parque Estadual Caminho dos Gerais

