



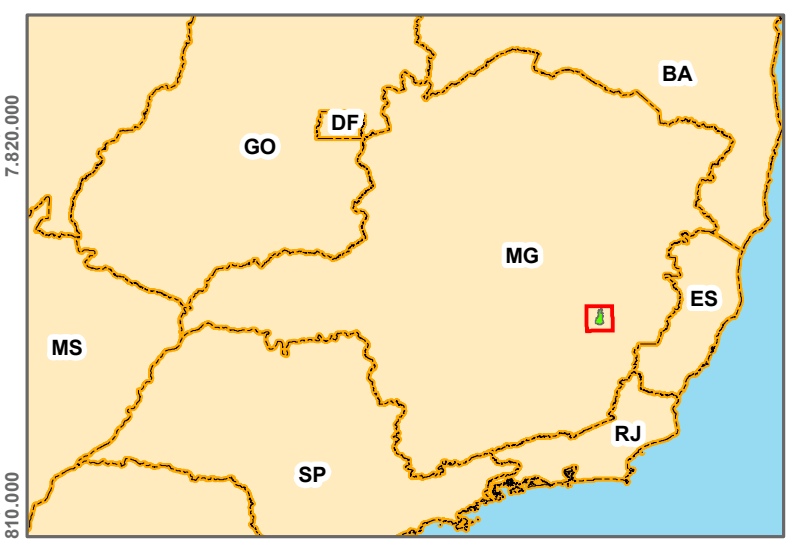


Legenda

-  Hidrografia
-  Limite PERD
-  Zona de Amortecimento
-  Massas D'Água



Id	Nome
1	Lagoa Cumbaca
2	Lagoa Lagoinha
3	Lagoa Juquita
4	Lagoa Piaus
5	Lagoa Central
6	Lagoa Aceiro
7	Lagoa Preta
8	Lagoa do Meio
9	Lagoa São José
10	Lagoa Palmeira
11	Lagoa Piabas
12	Lagoa Nova
13	Lagoa Vermelha
14	Lagoa Santa Luzia
16	Lagoa Carioca
17	Lagoa Amarela
18	Lagoa Bonita
19	Lagoa Gambá
20	Lagoa Gambazinho
21	Lagoa Dom Helvécio
22	Lagoa Azul
23	Lagoa Boné
24	Lagoa Gancho
25	Lagoa Chatinha
26	Lagoa Folhinha
27	Lagoa Comprida
28	Lagoa Terceira
29	Lagoa Aníbal
30	Lagoa Águas Claras
31	Lagoa dos Patos
32	Lagoa Queiroga

Projeção Universal Transversa de Mercator
 Sistema de Coordenadas: SIRGAS 2000 | 23S
 Origem da Quilometragem: Equador e Meridiano 45°W. Gr., acrescidas as constantes 10.000 Km e 500 Km, respectivamente.

Base Cartográfica: IDE SISEMA (2022).
 Plantuc/Termo de Parceria 51/2021 – Instituto Estadual de Florestas e Instituto Ekos Brasil



TÍTULO: Hidrografia (Lagoas) da Zona de Amortecimento do Parque Estadual do Rio Doce
 PROJETO: Revisão do Plano de Manejo do Parque Estadual do Rio Doce (PERD)
 ARQUIVO: ZA_Hidrografia_Lagoas_A3
 RESPONSÁVEL: Amanda Alves dos Santos
 TÉCNICO: CREA: MG 119981/D

DATA: 03/12/2023
 ELABORADO POR:
