




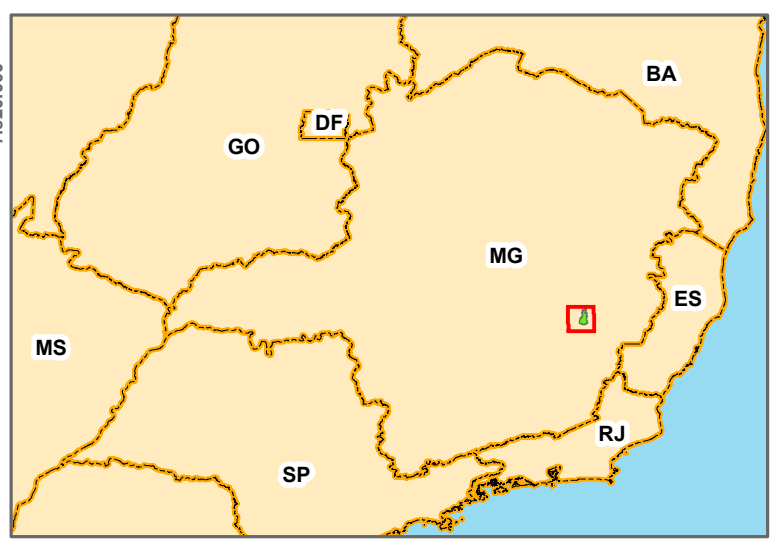


Legenda

-  Lagoas
-  Hidrografia
-  Limite PERD
-  Zona de Amortecimento
-  Bacia Hidrográfica



Projeção Universal Transversa de Mercator
 Sistema de Coordenadas: SIRGAS 2000 | 23S
 Origem da Quilometragem: Equador e Meridiano 45°W. Gr., acrescidas as constantes 10.000 Km e 500 Km, respectivamente.

Base Cartográfica: IDE SISEMA (2022)
 Plantuc/Termo de Parceria 51/2021 – Instituto Estadual de Florestas e Instituto Ekos Brasil

TÍTULO: Hidrografia da Zona de Amortecimento
 PROJETO: Revisão do Plano de Manejo do Parque Estadual do Rio Doce (PERD)
 ARQUIVO: ZA_Hidrografia_Completa_A3
 RESPONSÁVEL: Amanda Alves dos Santos
 TÉCNICO: CREA: MG 119981/D

DATA: 03/12/2023
 ELABORADO POR:
