




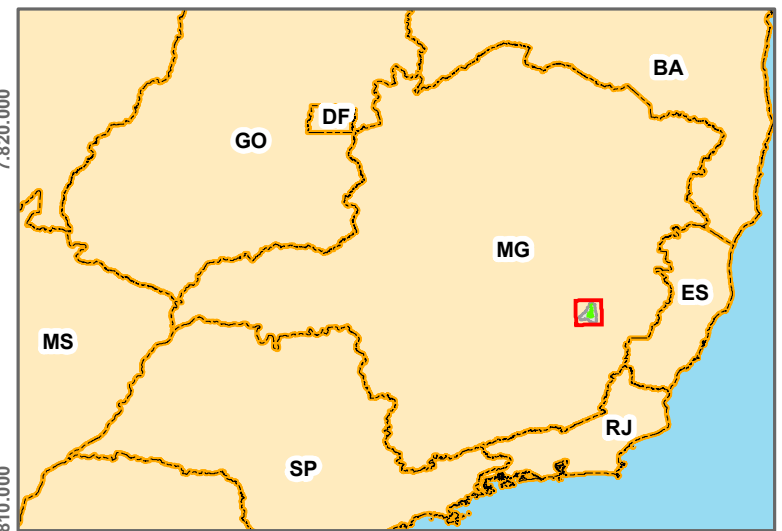


Legenda

-  Hidrografia
-  Limite PERD
-  Zona de Amortecimento
-  Massas D'Água
-  Bacias Hidrográficas (Ottobacia nível 5)



Projeção Universal Transversa de Mercator
 Sistema de Coordenadas: SIRGAS 2000 | 23S
 Origem da Quilometragem: Equador e Meridiano 45°W. Gr., acrescidas as constantes 10.000 Km e 500 Km, respectivamente.

Base Cartográfica: IDE SISEMA (2022), ESRI Basemaps (Imagem World View 02 - Abril/2020)

Plantuc/Termo de Parceria 51/2021 – Instituto Estadual de Florestas e Instituto Ekos Brasil



TÍTULO: Bacias Hidrográficas da Zona de Amortecimento do Parque Estadual do Rio Doce

PROJETO: Revisão do Plano de Manejo do Parque Estadual do Rio Doce (PERD)

ARQUIVO: ZA_Bacias_Hidrograficas_A3

RESPONSÁVEL: Amanda Alves dos Santos

TÉCNICO: CREA: MG 119981/D

DATA: 03/12/2023

ELABORADO POR: 