






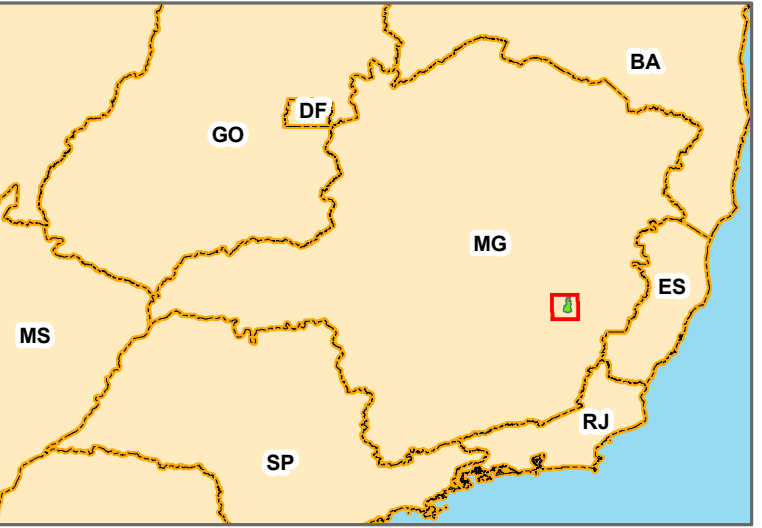


**Legenda**

-  Limite PERD
-  Zona de Amortecimento
-  Reserva Legal CAR
-  APP de Curso D'Água

**Tipologia**

-  Formação Florestal
-  Corpos D'agua
-  Silvicultura



Projeção Universal Transversa de Mercator  
 Sistema de Coordenadas: SIRGAS 2000 | 23S  
 Origem da Quilometragem: Equador e Meridiano 45°W. Gr., acrescidas as constantes 10.000 Km e 500 Km, respectivamente.

Base Cartográfica: IDE SISEMA (2022), Mapiomas (2021)  
 Plantuc/Termo de Parceria 51/2021 – Instituto Estadual de Florestas e Instituto Ekos Brasil

TÍTULO: Avaliação da Conectividade da Zona de Amortecimento do PERD  
 PROJETO: Revisão do Plano de Manejo do Parque Estadual do Rio Doce (PERD)  
 ARQUIVO: ZA\_Conectividade\_A3  
 RESPONSÁVEL: Amanda Alves dos Santos  
 TÉCNICO: CREA: MG 119981/D

DATA: 03/12/2023  
 ELABORADO POR:  
